




**MINISTÈRE
DE LA TRANSITION
ÉCOLOGIQUE
ET DE LA COHÉSION
DES TERRITOIRES**

*Liberté
Égalité
Fraternité*

KIT GRAPHIQUE POUR LES MEMBRES DU RÉSEAU



**PLANIF
TERRITOIRES**

Imaginons ensemble
nos territoires de demain



8 novembre 2022

**LANCEMENT
DU NOUVEAU RÉSEAU NATIONAL
PLANIF TERRITOIRES**

Cette journée est une étape importante dans la vie du réseau. Elle marque la transformation du Club PLUI en un nouveau réseau incluant toutes les échelles de la planification territoriale, dont les SCOT.

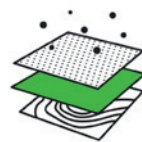
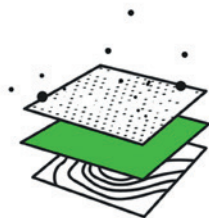
DES VALEURS PARTAGÉES

TERRITOIRES TERRITOIRES TERRITOIRES TE
ES DIVERSITÉ PROSPECTIVE EXPERTISE
RESSOURCES INVENTION PARTAGE TEF
ES RÉSEAU TERRITOIRES TRANSITIONS
ENSEMBLE DEMAIN COLLECTIF TEF
ES ÉCHANGES ENTRAIDE SOBRIÉTÉ
TERRITOIRES CONFIANCE HABITANTS TEF
ES TERRITOIRES TERRITOIRES TERRITOIRES

Pour **plus d'interactions**
entre les différentes échelles
de la planification

Pour **soutenir l'émergence**
de nouveaux modèles d'aménagement

Le réseau des acteurs
de la planification territoriale
se transforme et devient



**PLANIF
TERRITOIRES**
Imaginons ensemble
nos territoires de demain

Imaginons ensemble nos territoires de demain

ZAN, décarboration, évolution des modes de vie et d'habiter...

Face à l'accélération des transitions, il est nécessaire de penser de nouveaux modèles d'aménagement, très en amont, dès la planification territoriale.

Quels leviers et méthodes pour imaginer nos territoires de demain ?

Le réseau PLANIF TERRITOIRES, créé en 2013 sous le nom de club PLUi, propose un espace de dialogue et de valorisation pour répondre à ces enjeux. Lieu d'échanges entre pairs, il vise à apporter des outils et des méthodes, partager des expériences pour faire face aux crises jumelles du climat et de la biodiversité.

Collectivités, agences d'urbanisme, services de l'État...

PLANIF TERRITOIRES compte aujourd'hui plus de 5 000 membres.

En 2022, le réseau s'est transformé pour définir de nouvelles ambitions.

UN LOGO QUI NOUS RESSEMBLE

pour agir ensemble
à toutes les échelles territoriales



S'INFORMER, ÉCHANGER, INVENTER

- Un réseau pour répondre collectivement au changement de trajectoire imposé par la nécessaire préservation de la biodiversité et des sols, l'accélération du changement climatique.
- Un laboratoire d'idées et d'outils pour se retrouver, partager, inventer et planifier la résilience des territoires.



LE KIT GRAPHIQUE PLANIF TERRITOIRES

Ce kit est mis à la disposition de l'ensemble des membres du réseau Planif Territoires. Il peut vous être transmis sur demande à l'adresse suivante : planif-territoires@developpement-durable.gouv.fr

Vous y trouverez :

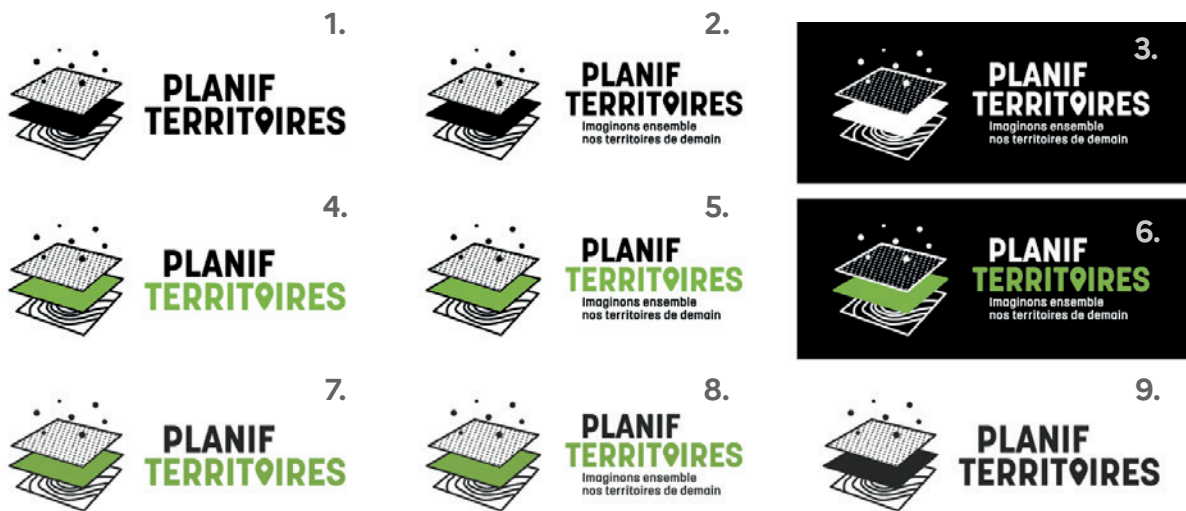
- Le logo PLANIF TERRITOIRES en plusieurs formats pour différentes exploitations : print, web, signature mail, vidéo...
- Un gabarit *fiche action* sous WORD pour permettre à chacun de donner à voir les actions menées sur les territoires et de les partager avec les autres membres du réseau.
- Un gabarit POWER POINT pour animer les réunions d'échanges et les focus projets.
- Et pour habiller vos rencontres et événements aux couleurs du réseau : animation graphique de la nouvelle identité du réseau, gabarit invitation format 10X21, signalétique 80X120, marquage totebag, affiche et carte de visite.

LES GRANDES
RÈGLES
D'UTILISATION
DE L'IDENTITÉ
VISUELLE
PLANIF
TERRITOIRES

1/

LE LOGOTYPE

LOGO HORIZONTAL



FICHIERS POUR UNE UTILISATION PRINT

PLANIF-TERRITOIRES_HORIZONTAL_PRINT.pdf
PLANIF-TERRITOIRES_HORIZONTAL_PRINT.ai

CMJN

1. Logo 100% noir sans baseline
2. Logo 100% noir avec baseline
3. Logo blanc pour fond noir/sombre avec baseline
4. Logo CMJN sans baseline
5. Logo CMJN avec baseline
6. Logo blanc & CMJN pour fond noir/sombre avec baseline

TON DIRECT / PANTONE

7. Logo ton direct sans baseline
8. Logo ton direct avec baseline
9. Logo ton direct sans baseline « black C »



LOGO
VERTICAL



FICHIERS POUR UNE UTILISATION PRINT

PLANIF-TERRITOIRES_VERTICAL_PRINT.pdf
PLANIF-TERRITOIRES_VERTICAL_PRINT.ai

CMJN

1. Logo 100% noir sans baseline
 2. Logo 100% noir avec baseline
 3. Logo blanc pour fond noir/sombre avec baseline
 4. Logo CMJN sans baseline
 5. Logo CMJN avec baseline
 6. Logo blanc & CMJN pour fond noir/sombre avec baseline
- TON DIRECT / PANTONE
7. Logo ton direct sans baseline
 8. Logo ton direct avec baseline
 9. Logo ton direct sans baseline « black C »



FICHIERS POUR UNE UTILISATION DIGITALE

FOND BLANC OPAQUE

PLANIF-TERRITOIRES_HORIZONTAL_BASELINE_NOIR.jpg
PLANIF-TERRITOIRES_HORIZONTAL_BASELINE_RVB.jpg
PLANIF-TERRITOIRES_VERTICAL_BASELINE_NOIR.jpg
PLANIF-TERRITOIRES_VERTICAL_BASELINE_RVB.jpg
PLANIF-TERRITOIRES_HORIZONTAL_SANSBASELINE_NOIR.jpg
PLANIF-TERRITOIRES_HORIZONTAL_SANSBASELINE_RVB.jpg
PLANIF-TERRITOIRES_VERTICAL_SANSBASELINE_NOIR.jpg
PLANIF-TERRITOIRES_VERTICAL_SANSBASELINE_RVB.jpg

FOND TRANSPARENT

PLANIF-TERRITOIRES_HORIZONTAL_BASELINE_NOIR.png
PLANIF-TERRITOIRES_HORIZONTAL_BASELINE_RVB.png


2/

LES COULEURS

COULEURS PRINCIPALES



CMJN : 64 - 0 - 100 - 0
PANTONE : 376
RVB : 104 - 165 - 50
HEXA : #68A532



CMJN : 81 - 61 - 50 - 100
PANTONE : black C
RVB : 0 - 0 - 0
HEXA : #000000


COULEURS SECONDAIRES



CMJN : 41 - 0 - 100 - 0
PANTONE : 382
RVB : 153 - 194 - 33
HEXA : #99C221



CMJN : 80 - 20 - 100 - 32
PANTONE : 2427
RVB : 70 - 114 - 75
HEXA : #46724B



CMJN : 75 - 0 - 47 - 0
PANTONE : 3268
RVB : 33 - 171 - 136
HEXA : #21AB8E



CMJN : 92 - 9 - 55 - 9
PANTONE : 3285
RVB : 0 - 144 - 129
HEXA : #009081



CMJN : 85 - 30 - 57 - 42
PANTONE : 3305
RVB : 55 - 99 - 95
HEXA : #37635F



CMJN : 22 - 78 - 0 - 0
PANTONE : 252
RVB : 206 - 112 - 204
HEXA : #CE70CC

3/ TYPOGRAPHIE

La typographie **Marianne**® a été spécialement dessinée pour répondre à des besoins d'identification, de sobriété et de lisibilité des supports de communication.

La typographie Marianne® est utilisée pour tous les supports de communication du réseau PLANIF TERRITOIRES.

Exclusivement en papeterie et en bureautique, l'utilisation de la typographie Arial est autorisée en substitution.

La typographie Marianne® a été déclinée en six niveaux de graisse afin de permettre un large panel d'expression.

MARIANNE® TYPEFACE

THIN

A Â Ã Ä Å Æ Ç È É Ê Ë Ì Í Î Ï Ñ Ò Ó Ô Õ Ö × Ø Ù Ú Û Ü Ý Þ ß à á â ã ä å æ ç è é ê ë ì í î ï ð ñ ò ó ô õ ö ø ù ú û ü ý þ ß
0 1 2 3 4 5 6 7 8 9 € . , ; ' " " " " ! ? - < > « » () - — · @ \ / / | _ #

LIGHT

A Â Ã Ä Å Æ Ç È É Ê Ë Ì Í Î Ï Ñ Ò Ó Ô Õ Ö × Ø Ù Ú Û Ü Ý Þ ß à á â ã ä å æ ç è é ê ë ì í î ï ð ñ ò ó ô õ ö ø ù ú û ü ý þ ß
0 1 2 3 4 5 6 7 8 9 € . , ; ' " " " " ! ? - < > « » () - — · @ \ / / | _ #

REGULAR

A Â Ã Ä Å Æ Ç È É Ê Ë Ì Í Î Ï Ñ Ò Ó Ô Õ Ö × Ø Ù Ú Û Ü Ý Þ ß à á â ã ä å æ ç è é ê ë ì í î ï ð ñ ò ó ô õ ö ø ù ú û ü ý þ ß
0 1 2 3 4 5 6 7 8 9 € . , ; ' " " " " ! ? - < > « » () - — · @ \ / / | _ #

MEDIUM

A Â Ã Ä Å Æ Ç È É Ê Ë Ì Í Î Ï Ñ Ò Ó Ô Õ Ö × Ø Ù Ú Û Ü Ý Þ ß à á â ã ä å æ ç è é ê ë ì í î ï ð ñ ò ó ô õ ö ø ù ú û ü ý þ ß
0 1 2 3 4 5 6 7 8 9 € . , ; ' " " " " ! ? - < > « » () - — · @ \ / / | _ #

BOLD

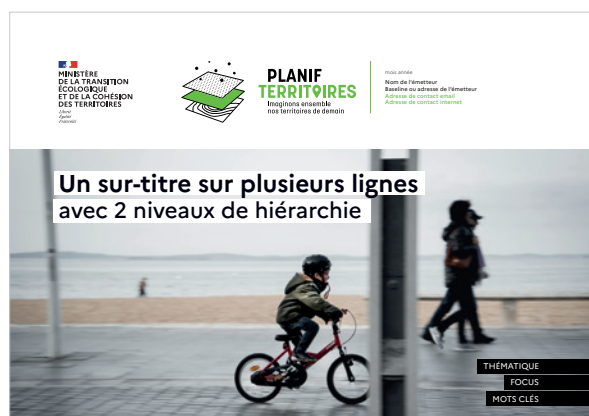
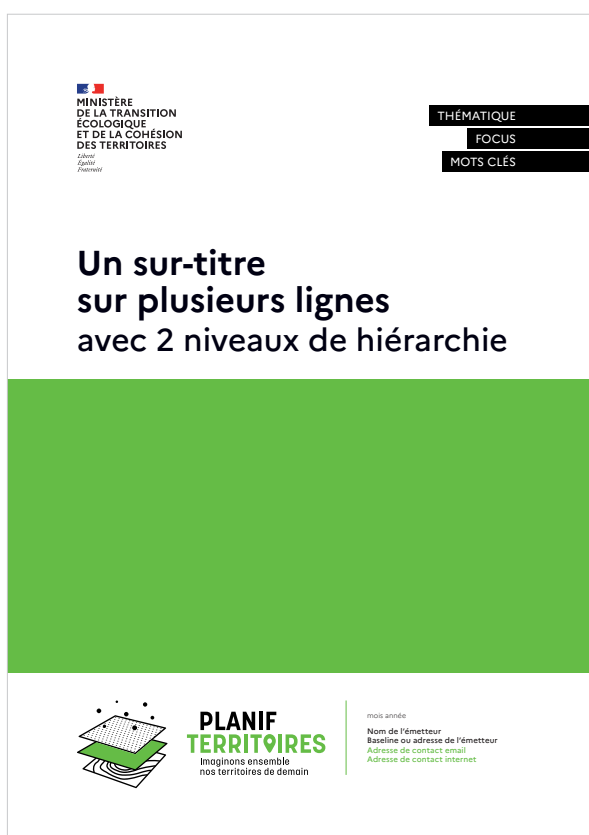
A Â Ã Ä Å Æ Ç È É Ê Ë Ì Í Î Ï Ñ Ò Ó Ô Õ Ö × Ø Ù Ú Û Ü Ý Þ ß à á â ã ä å æ ç è é ê ë ì í î ï ð ñ ò ó ô õ ö ø ù ú û ü ý þ ß
0 1 2 3 4 5 6 7 8 9 € . , ; ' " " " " ! ? - < > « » () - — · @ \ / / | _ #

EXTRABOLD

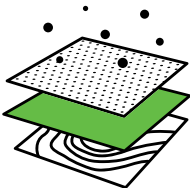
A Â Ã Ä Å Æ Ç È É Ê Ë Ì Í Î Ï Ñ Ò Ó Ô Õ Ö × Ø Ù Ú Û Ü Ý Þ ß à á â ã ä å æ ç è é ê ë ì í î ï ð ñ ò ó ô õ ö ø ù ú û ü ý þ ß
0 1 2 3 4 5 6 7 8 9 € . , ; ' " " " " ! ? - < > « » () - — · @ \ / / | _ #

4/ CAS PRATIQUES

COUVERTURES À LA FRANÇAISE & À L'ITALIENNE (dossier, présentation, chemise etc.)



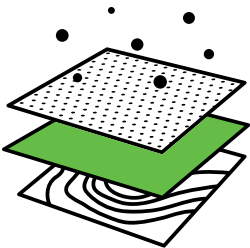
CARTON DE CORRESPONDANCE



**PLANIF
TERRITOIRES**
Imaginons ensemble
nos territoires de demain

Adresse de site internet



CARTES DE VISITE



**PLANIF
TERRITOIRES**
Imaginons ensemble
nos territoires de demain

Prénom
Nom de famille

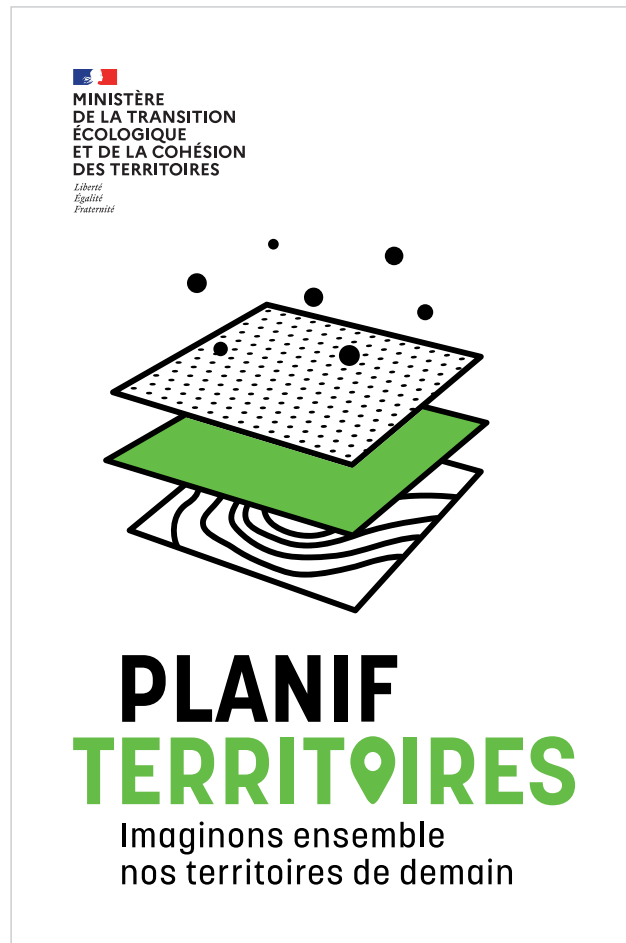
Fonction

 06.00.00.00.00
 adresse@nomdomaine.ext

ROLL-UP (80X200)




AFFICHES (80X120)




GOODIES



GABARITS WORD



MINISTÈRE
DE LA TRANSITION
ÉCOLOGIQUE
ET DE LA COHÉSION
DES TERRITOIRES



PLANIF
TERRITOIRES
Imaginer ensemble
nos territoires de demain

TITRE DU DOCUMENT
Sous-titre
Émetteur – XX/XX/XXXX

[TITRE DU DOCUMENT – émetteur | XX/XX/XX]



WHAT IS LOREM IPSUM?

Lorem Ipsum is simply dummy text of the printing and typesetting industry. Lorem Ipsum has been the industry's standard dummy text ever since the 1500s, when an unknown printer took a galley of type and scrambled it to make a type specimen book. It has survived not only five centuries, but also the leap into electronic typesetting, remaining essentially unchanged. It was popularised in the 1960s with the release of Letraset sheets containing Lorem Ipsum passages, and more recently with desktop publishing software like Aldus PageMaker including versions of Lorem Ipsum.

Why do we use it?

It is a long established fact that a reader will be distracted by the readable content of a page when looking at its layout. The point of using Lorem Ipsum is that it has a more-or-less normal distribution of letters, as opposed to using 'Content here, content here', making it look like readable English.

Many desktop publishing packages and web page editors now use Lorem Ipsum as their default model text, and a search for 'lorem ipsum' will uncover many web sites still in their infancy. Various versions have evolved over the years, sometimes by accident, sometimes on purpose (injected humour and the like).

Where does it come from?

Contrary to popular belief, Lorem Ipsum is not simply random text. It has roots in a piece of classical Latin literature from 45 BC, making it over 2000 years old. Richard McClintock, a Latin professor at Hampden-Sydney College in Virginia, looked up one of the more obscure Latin words, consectetur, from a Lorem Ipsum passage, and going through the cites of the word in classical literature, discovered the undoubtable source. Lorem Ipsum comes from sections 1.10.32 and 1.10.33 of "de Finibus Bonorum et Malorum" (The Extremes of Good and Evil) by Cicero, written in 45 BC. This book is a treatise on the theory of ethics, very popular during the Renaissance. The first line of Lorem Ipsum, "Lorem ipsum dolor sit amet...", comes from a line in section 1.10.32.

The standard chunk of Lorem Ipsum used since the 1500s is reproduced below for those interested. Sections 1.10.32 and 1.10.33 from "de Finibus Bonorum et Malorum" by Cicero are also reproduced in their exact original form, accompanied by English versions from the 1914 translation by H. Rackham.


Where can I get some?

There are many variations of passages of Lorem Ipsum available, but the majority have suffered alteration in some form, by injected humour, or randomised words which don't look even slightly believable. If you are going to use a passage of Lorem Ipsum, you need to be sure there isn't anything embarrassing hidden in the middle of text.

All the Lorem Ipsum generators on the Internet tend to repeat predefined chunks as necessary, making this the first true generator on the Internet. It uses a dictionary of over 200 Latin words, combined with a handful of model sentence structures, to generate Lorem Ipsum which looks reasonable. The generated Lorem Ipsum is therefore always free from repetition, injected humour, or non-characteristic words etc.

Page 2 sur 3

[TITRE DU DOCUMENT – émetteur | XX/XX/XX]



1. MOTS D'ACCUEIL

François Anfray (DREAL Normandie) :

François Anfray se félicite d'organiser dans la salle du Silo cette rencontre, qui a pour thème les espaces mutables : la mutation que cet ancien silo agricole a connue pour devenir une salle de spectacle et un espace multi-activités a valeur de symbole pour cette journée, au cours de laquelle l'histoire de cet équipement fera l'objet d'une présentation.

La communauté de communes Intercro Normandie Sud Eure, qui accueille cette réunion, va lancer l'élaboration de son PLU Intercommunal et souhaite consacrer un temps à la préparation de cette action.

Monsieur Boulogne (président de la communauté de communes Intercro Normandie Sud Eure) :

Monsieur Boulogne confirme que cette collectivité a décidé de n'entrer dans le processus d'élaboration du document qu'une fois les équipes d'élus en place, après les élections du printemps 2020. C'est pourquoi la communauté de communes nouvellement créée a trouvé opportun de défricher un certain nombre de sujets très à l'amont afin d'être bien préparée. Et la question complexe des espaces mutables et du potentiel de mutabilité du territoire entre bien dans cette réflexion.

Le territoire de la communauté de commune se caractérise précisément par sa capacité de mutation. Elle pratique de longue date une co-construction partagée avec les habitants, orientée vers la recherche constante de l'intérêt général, et qui ne se limite donc pas à la satisfaction des attentes exprimées par la population. Le choix a été fait au sein de la communauté de conduire le PCAET dans un premier temps, et de travailler ensuite sur le PLUi en s'enrichissant des apports des réflexions menées sur le PCAET.

Monsieur Martorana (sous-préfet de Bernay) :

Monsieur Martorana souligne l'intérêt pour les collectivités de faire partie de cette mise en réseau d'acteurs et de cette communauté nationale de travail que constitue le club PLUi, dont les origines remontent au début des années 2010 sur une initiative de l'administration centrale du ministère en charge des questions d'aménagement et d'urbanisme. Il se félicite de la vitalité du club normand, parvenu à sa 18ème rencontre, au plus près des territoires.

Sur la question particulière de la gestion économe de l'espace, qui vient en toile de fond du sujet de la journée consacré aux espaces mutables, il rappelle le sens de l'instruction ministérielle du 29 juillet 2019, qui appelle toute la chaîne des acteurs à lutter de façon plus efficace contre la consommation des espaces agricoles et naturels. Il indique que les services de l'État dans leur ensemble prendront toute leur part dans l'application de cette instruction, la priorité du gouvernement étant de mettre fin à l'artificialisation de la ressource foncière. Concernant la nature des avis portés sur les documents d'urbanisme par le représentant de l'État, il s'interroge sur la pertinence des avis favorables assortis de réserves, dans la mesure où la levée de ces réserves équivaut le plus souvent pour les collectivités à devoir retravailler son document sur des aspects substantiels. Il invite donc l'ensemble des acteurs à veiller dès le stade amont de leur réflexion, comme l'instruction ministérielle les y incite, à ce que le projet de territoire respecte les exigences législatives et réglementaires en matière de gestion économe de l'espace.

Page 3 sur 3

GABARITS POWERPOINT

Ministère de la Transition Écologique et de la Cohésion des Territoires

Cliquez sur l'icône pour ajouter une image

PLANIF TERRITOIRES
Imaginons ensemble nos territoires de demain

TITRE DU DOCUMENT
Sous-titre
Émetteur - XX/XX/XXXX

1

Ministère de la Transition Écologique et de la Cohésion des Territoires

PLANIF TERRITOIRES
Imaginons ensemble nos territoires de demain

TITRE
Sous-titre

Catégorie/sujet

2

Ministère de la Transition Écologique et de la Cohésion des Territoires

PLANIF TERRITOIRES
Imaginons ensemble nos territoires de demain

MODIFIEZ LE STYLE DU TITRE

Photo/logo

Prénom NOM

Descriptif

3

Ministère de la Transition Écologique et de la Cohésion des Territoires

PLANIF TERRITOIRES
Imaginons ensemble nos territoires de demain

MODIFIEZ LE STYLE DU TITRE

TITRE 3
Texte justifié, ajuster la zone grise

TITRE 3
Texte justifié, ajuster la zone verte

4

Ministère de la Transition Écologique et de la Cohésion des Territoires

PLANIF TERRITOIRES
Imaginons ensemble nos territoires de demain

MODIFIEZ LE STYLE DU TITRE

Titre intermédiaire

Cliquez pour ajouter du texte

5

Ministère de la Transition Écologique et de la Cohésion des Territoires

PLANIF TERRITOIRES
Imaginons ensemble nos territoires de demain

Cliquez pour ajouter un titre

Cliquez pour ajouter du texte

Cliquez sur l'icône pour ajouter une image

6

Ministère de la Transition Écologique et de la Cohésion des Territoires

PLANIF TERRITOIRES
Imaginons ensemble nos territoires de demain

Photo/logo

Prénom NOM
Organisme/fonction

Zone de citation

7

Ministère de la Transition Écologique et de la Cohésion des Territoires

PLANIF TERRITOIRES
Imaginons ensemble nos territoires de demain

CONCLUSION

8

Ministère de la Transition Écologique et de la Cohésion des Territoires

PLANIF TERRITOIRES
Imaginons ensemble nos territoires de demain

9

Ministère de la Transition Écologique et de la Cohésion des Territoires

PLANIF TERRITOIRES
Imaginons ensemble nos territoires de demain

10



**MINISTÈRE
DE LA TRANSITION
ÉCOLOGIQUE
ET DE LA COHÉSION
DES TERRITOIRES**

*Liberté
Égalité
Fraternité*

planif-territoires@developpement-durable.gouv.fr