

SDRIF-Environnemental – OBJECTIF 2040

RÉSEAU TEDDIF 21 NOVEMBRE 2025

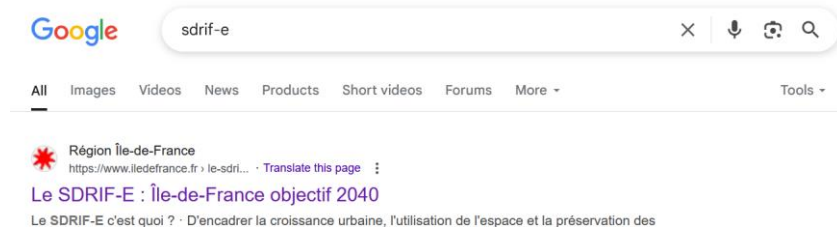
Qu'est-ce que le SDRIF ?

- Approuvé le 10 juin 2025

<https://www.legifrance.gouv.fr/jorf/id/JORFTEXT000051714818>

- Disponible sur le site de la Région ou de l'IPR

<https://www.iledefrance.fr/>



Qu'est-ce que le SDRIF-E ?

- C'est le document de planification stratégique de la Région à horizon 2040
- " Il détermine notamment la destination générale des différentes parties du territoire" (**code de l'urbanisme**)
- Il impacte donc essentiellement **la question foncière** (espaces à urbaniser, à préserver, et leur destination).
- Il dessine une trajectoire de sobriété foncière (contexte national de **loi de réduction de l'artificialisation**)
- Il esquisse une feuille de route de l'Exécutif régional avec deux piliers: la sobriété, le polycentrisme

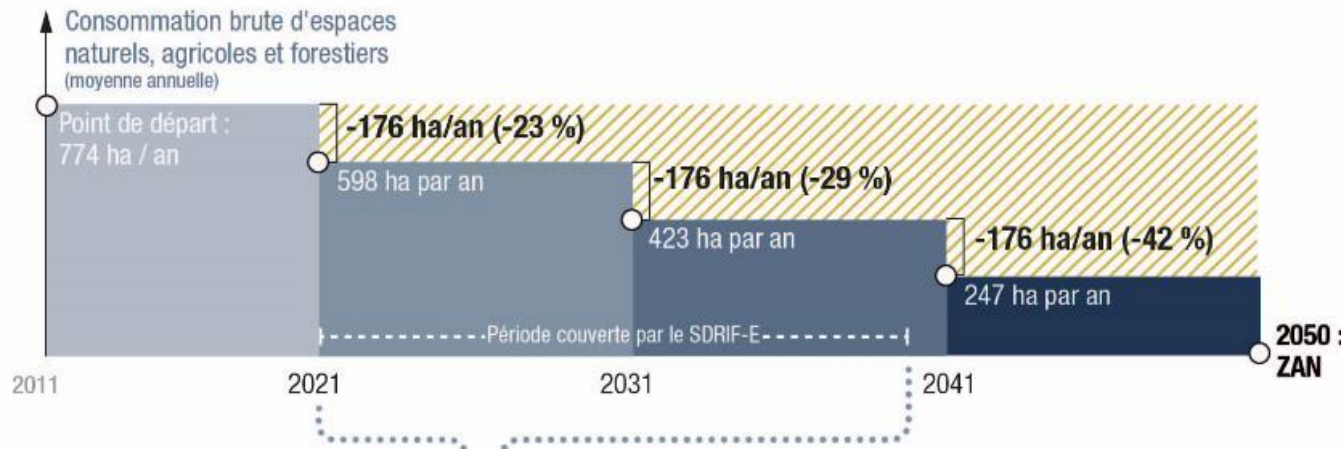
La sobriété foncière et la trajectoire ZAN régionale...

L'Île-de-France restera :

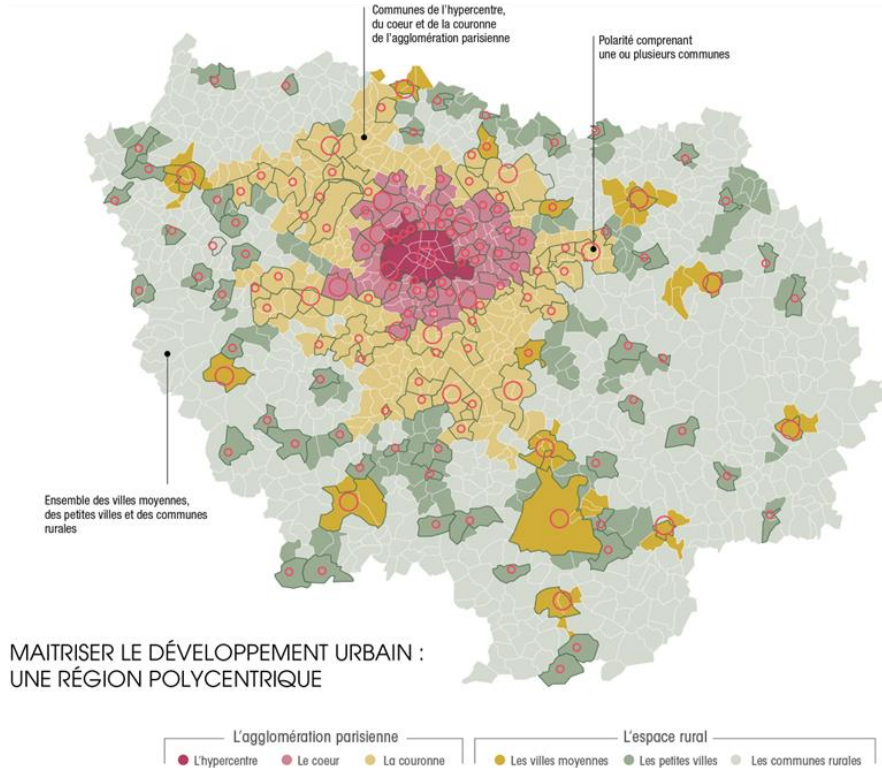


à 1/4 urbaine
et à 3/4 agricole et boisée

Vers le « Zéro Artificialisation Nette » en Île-de-France



Le polycentrisme



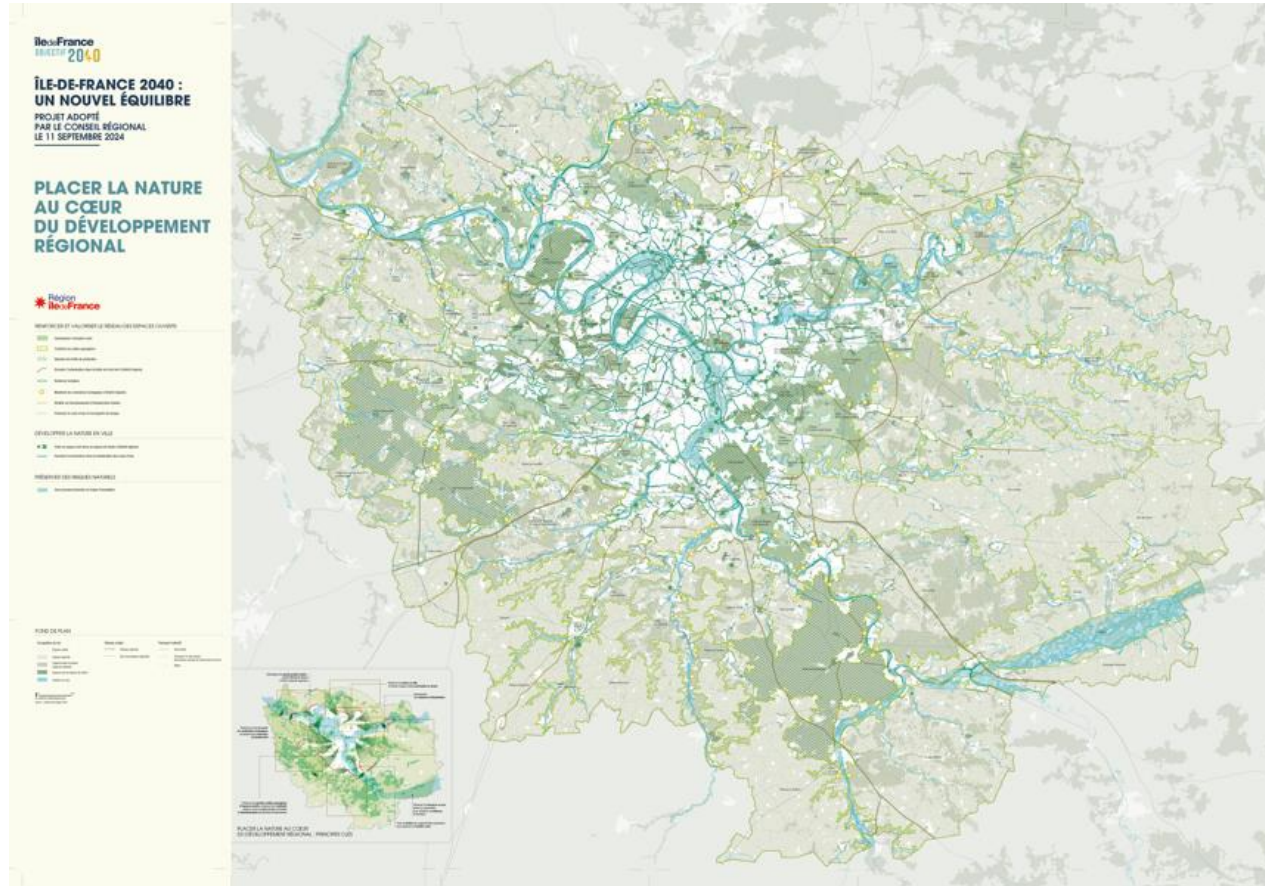
© L'INSTITUT PARIS REGION, 2024
Source : L'Institut Paris Region

✓ **6 catégories** de territoires, associées à des objectifs différenciés

- Hypercentre
 - Cœur
 - Couronne
 - Villes moyennes
 - Petites villes
 - Communes rurales
- AGGLO PARISIENNE
- ESPACE RURAL

✓ **des polarités** identifiées dans chaque catégorie

Placer la nature au cœur du développement régional





L'armature verte à sanctuariser (OR2)
Capacités d'extension non mobilisables
 (sauf exceptions selon le type d'espaces)



La grande armature paysagère à conforter (OR1)
Préservation de la fonctionnalité des espaces

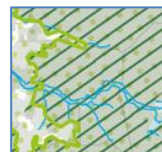
Connexions écologiques d'intérêt régional (OR5)



Liaison à créer/sanctuariser (OR4)



Forêts de protection à valoriser (OR17)



Espace vert et/ou de loisirs à créer (OR26)
 1 à 5 ha
 > 5 ha



Espace vert et/ou de loisirs à préserver (OR25)



Front vert régional (OR7)



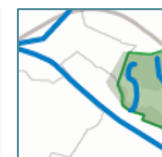
Infrastructure linéaire sur laquelle rétablir un franchissement (OR6)



Cours d'eau à préserver et dont les berges sont à reconquérir (OR21)



Cours d'eau à rouvrir et/ou à renaturer (OR22)



+ objectif de 30% de plein terre de l'espace urbanisé de la commune (OR28 et 29)

Protection des lisières boisées (OR19)

Urbanisation en continuité urbaine (OR79)