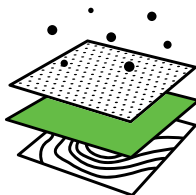




GOVERNEMENT

*Liberté
Égalité
Fraternité*



**PLANIF
TERRITOIRES**

Imaginons ensemble
nos territoires de demain

4^e ÉDITION

LES RENCONTRES NATIONALES

« LA PLANIFICATION
À LA CROISÉE DES CHEMINS »

9 DÉCEMBRE 2025

**ESPACES DIDEROT - PARIS 12^e
10 RUE TRAVERSIÈRE - 75012 PARIS**

En partenariat avec



LA PLANIFICATION À LA CROISÉE DES CHEMINS



**Dessignons
à plusieurs mains
les documents
d'urbanisme
de demain** //

Depuis plusieurs années, la dimension transversale de l'urbanisme s'accroît. La planification est désormais dotée d'un rôle intégrateur de l'ensemble des politiques publiques d'aménagement, notamment dans l'optique d'adapter les territoires au changement climatique et de répondre aux nouveaux besoins sociétaux des populations qui les habitent. Croiser les échelles et répondre à la transversalité croissante des enjeux deviennent des composantes essentielles de la planification lors de l'élaboration des PLUi et SCoT.

Plus que jamais les documents d'urbanisme sont de véritables outils partenariaux et au service des territoires pour porter des ambitions en matière d'adaptation au dérèglement climatique et de mise en œuvre de la sobriété foncière. Cette approche stratégique et prospective de la planification a été affirmée dès la loi SRU du 13 décembre 2000, et renforcée depuis au gré des évolutions législatives et réglementaires. Quel regard pouvons-nous porter sur la trajectoire de la planification depuis la loi SRU ? Quels chemins emprunter pour planifier nos territoires, pour aujourd'hui, et pour demain ? Dans ces années de ruptures avec les anciennes méthodes de production des espaces urbanisés, quels sont les freins à lever pour planifier les territoires résilients ?

Dans ce contexte où la planification est désormais à la croisée des chemins, cette rencontre montrera comment cette nouvelle ambition de la planification locale réinterroge les méthodes, les outils et les compétences à mobiliser, au travers des regards et interventions d'experts, de partenaires et des réseaux locaux de Planif Territoires.

Que cette journée de témoignages et de débats soit un moment inspirant, au service des territoires, riche d'exemples innovants et de perspectives porteuses de sens !

*Une journée animée par Rebecca Armstrong, journaliste, L'ATELIER
Avec Neoclide, assistance à maîtrise d'ouvrage*

AU PROGRAMME DE LA MATINÉE

9H - 12H30

Dès 9h

📍 Tisanerie - Niveau 1

ACCUEIL CAFÉ

9h30 - 9h40

📍 Auditorium - Rez-de-chaussée

DISCOURS D'OUVERTURE

• **Damien BOTTEGHI**, directeur de l'Habitat, de l'Urbanisme et des Paysages (DGALN/DHUP) au sein des Ministères transition écologique, aménagement du territoire, ville et logement

📍 Auditorium - Rez-de-chaussée

INSPIRATION

9h40 - 10h

Par Chris Younès

« **Planification et transformations : quels futurs souhaitables ?** »

Comment faire des évolutions un levier de coopération et de résilience entre les acteurs de la planification ?

• **Chris Younès**, psychosociologue, docteur et HDR en philosophie, fondatrice et membre du laboratoire Gerphau

EN DÉBAT - TABLE RONDE

10h - 11h15

« **La planification 25 ans après la loi SRU - solidarité et renouvellement urbains, quel équilibre entre la mise en œuvre des transitions et l'opérationnalité des documents d'urbanisme ?** »

La planification arrive-elle à ses limites ou bien au contraire, cette approche transversale lui permet-elle de répondre aux enjeux de transition plus efficacement ?

Comment s'appuyer sur les volets stratégiques portés par les SCoT pour assurer la pérennité du projet de territoire ?

Quelle rationalité trouver sans renvoyer le PLU à un document qui se résume à régir le droit des sols ?

Intervenants :

- **Thibaut Guigue**, président de Métropole Savoie
- **Jean - Marc Dumont**, président de la Communauté de communes Bocage Bourbonnais

- **Thierry Châtelain**, directeur à la Direction départementale des territoires et de la mer du Morbihan
- **Pascale Poupinot**, déléguée générale de l'agence d'urbanisme Oise-les-Vallées et trésorière du Conseil français des urbanistes
- **Arnaud Brennetot**, géographe, directeur du département de géographie de l'Université de Rouen Normandie et professeur au sein de l'UFR Lettres Sciences Humaines

11h15 - 11h30 // Pause

POINTS DE VUE

11h30 - 12h30

Trois temps d'échanges en parallèle et sur inscription

📍 Auditorium - Rez-de-chaussée

« **Contentieux des documents d'urbanisme : état des lieux et perspectives** »

La séquence a pour objet de partager un premier bilan de l'évolution du contentieux des documents d'urbanisme au cours de ces dernières années.

En effet, plusieurs SCoT et PLU(i) ont récemment fait l'objet d'annulation par le juge : s'agit-il d'une tendance appelée à se poursuivre, voire à se renforcer ? Quels sont les moyens qui permettraient de limiter ces annulations ? Comment les collectivités planificatrices doivent intégrer ce risque

dans leurs procédures d'élaboration et d'évolution de leurs documents d'urbanisme ?

Avec les interventions de :

- **Laurent Lebon**, chef du bureau de la planification urbaine et rurale et du cadre de vie (DGALN/DHUP/UP3) au sein des Ministères transition écologique, aménagement du territoire, ville et logement
- **Frédéric Rolin**, directeur scientifique du Groupement de Recherche sur les Institutions et le Droit de l'Aménagement, de l'Urbanisme et de l'Habitat (GRIDAUH)
- **Dominique Falliero**, directeur de l'urbanisme au sein de Toulouse Métropole et de la Ville de Toulouse

📍 Salle 403 - Niveau 4

« **La mise en récit comme levier pour construire des stratégies et projets de territoire** »

Retour sur les travaux conjoints de la FédéSCoT et du Cerema à l'échelle de trois SCoT visant à montrer comment la mise en récit permet de guider le projet de territoire.

Avec les interventions de :

- **David - Marie Vailhé**, chef de projet Stratégies territoriales et foncières au sein du Cerema
- **Stella Gass**, directrice Générale de la Fédération nationale des SCoT

📍 Salle 404 - Niveau 4

« Comment construire des documents d'urbanisme intégrant les enjeux climatiques et bas carbone ? »

Les documents d'urbanisme, notamment les PLU et PLUi, sont de véritables moteurs d'actions pour s'inscrire dans la trajectoire de neutralité carbone en 2050 et s'adapter au changement climatique.

Retours et partages d'expériences.

Avec les interventions de :

- **Jérémy Jégouzo**, chargé d'études au Département Planification Territoriale à la Ville et Eurométropole de Strasbourg
- **Emmanuel Thibier**, coordinateur de la planification urbaine au sein de la Direction Adaptation, Aménagement et Trajectoires bas carbone (DAAT) de l'ADEME
- **Émilie Marais**, directrice de projet PLUi au sein de la Direction de l'Aménagement et des Déplacements de l'EPT Est-Ensemble Grand Paris

12h30 - 14h

PAUSE DÉJEUNER

AU PROGRAMME DE L'APRÈS-MIDI

14H - 17H

ÉCLAIRAGE

14h - 14h30

Actualités autour de la planification

- **Laura Kriepps**, adjointe à la sous-directrice de l'urbanisme réglementaire et des paysages (DGALN/DHUP/UP) au sein des Ministères transition écologique, aménagement du territoire, ville et logement
- **Coralie Le Bescont**, adjointe à la sous-directrice de l'urbanisme réglementaire et des paysages (DGALN/DHUP/UP) au sein des Ministères transition écologique, aménagement du territoire, ville et logement

LES MINI-CONFÉRENCES

Circulation libre

📍 Auditorium - Rez-de-chaussée

« Les démarches partenariales et transversales au cœur de l'exercice de la planification »
Retours d'expérience de collectivités

Face aux défis actuels et aux incertitudes de l'avenir, la planification s'inscrit plus que jamais dans des démarches partenariales de par son rôle intégrateur des politiques publiques et son ancrage avec les besoins du territoire.

14h30 - 15h05

« Quels repères pour construire sa démarche d'élaboration de SCoT à l'heure du développement durable et du changement climatique ? »

Retour d'expérience sur la démarche ISO 37101 portée par le SCoT Rhône Provence Baronnies : un référentiel de management durable pour accompagner la construction de stratégies territoriales résilientes et partagées.

Avec l'intervention de :

- **Mathilde Rolandeau**, directrice du Syndicat mixte Rhône Provence Baronnies

15h10 - 15h45

« Quels enseignements de la démarche partenariale menée entre l'État et l'EPT Boucle Nord de Seine sur la co-construction d'une note d'enjeux et sa prise en compte dans l'élaboration du PLUi ? »

Témoignage à deux voix de l'EPT Boucle Nord de Seine et de l'Unité départementale des Hauts-de-Seine (DRIEAT) sur la démarche partenariale menée dans le cadre de la co-construction d'une note d'enjeux et sur la manière dont elle a alimenté les réflexions tout au long de l'élaboration du PLUi.

Exemple d'une démarche conjointe favorisant la cohérence et le dialogue dès les premières étapes du projet de planification.

Avec les interventions de :

- **Jasmine Dozias**, urbaniste et cheffe de projet PLUi et planification à l'EPT Boucle Nord de Seine
- **Constance Delacour**, cheffe du Pôle Urbanisme et Planification (PUP), Service Planification et Aménagement des Territoires au sein de l'Unité départementale des Hauts-de-Seine de la DRIEAT

LES ATELIERS

Circulation libre

14h30 - 15h45

Des moments d'échanges privilégiés entre membres du réseau

📍 Salle 403 - Niveau 4

« Qu'est-ce qu'un PLU à l'heure où on reconstruit la ville sur la ville ? »

Le sujet des mutations pavillonnaires n'est pas nouveau, dans un contexte de sobriété foncière, d'une prise en compte accrue de la qualité des sols, et de la nécessité de les préserver.

Il est pour autant relativement récent dans sa forme actuelle. En effet, l'enjeu est désormais d'ajouter à des démarches de densification individuelles des projets à l'échelle d'un quartier, intégrant pleinement les questions de qualité de vie. Les acteurs publics ont, à ce titre, un rôle à jouer.

Les documents d'urbanisme sont un des outils à la disposition des collectivités, notamment le PLU(i), qui permet d'encadrer et d'accompagner des démarches de densification douce cohérentes.


Avec les interventions de :

- **Madeleine Fabre**, cheffe de projet planification urbaine et sobriété (DGALN/DHUP/UP3) au sein des Ministères transition écologique, aménagement du territoire, ville et logement
- **Julien Cappa**, chef de projet connaissance, service Connaissance Aménagement Durable Évaluation à la DREAL PACA
- **Malwine Tresvaux du Fraval**, chargée de mission à l'Agence d'urbanisme Rhône Avignon Vaucluse (AURAV)
- **Julia Saba e Silva**, chargée de mission à l'Agence d'urbanisme de l'aire toulonnaise et du Var (AUDAT)

📍 Salle 404 - Niveau 4

« **Quels apports des outils numériques dans le cadre de l'élaboration et de la rédaction de documents d'urbanisme ?** »

Ces dernières années, plusieurs outils numériques ont été développés pour accompagner les territoires tout au long de l'exercice complexe de la planification. Quels regards porter sur leur appropriation par les acteurs de la planification et leurs apports dans l'élaboration des PLUi et SCoT ?



Échanges et débats autour de la présentation et démonstration de quelques outils.

Avec les interventions de :

- **Lionel Bertrand**, directeur adjoint Énergie & Environnement au CSTB
- **Jérémy El Beze**, chargé de mission économie au CSTB
- **Alexis Camberlyn**, chef de produit BDNB (Base de Données Nationale des Bâtiments) au CSTB
- **Magali Di Slavo**, chargée de mission Zéro Artificialisation Nette au Cerema (outil : Portail de l'Artificialisation)
- **Manon Chategnier - Mizzi**, cheffe de projet Enjeux foncier et Territoires au Cerema (outil : UrbanSIMUL)
- **Olivier Dupré**, chef du groupe Connaissance du Foncier et de ses Usages au Cerema (outil : OTELO)
- **Luc Bercegol**, chargé de mission en économie du logement (DGALN/DHUP/FE5) au sein des Ministères transition écologique, aménagement du territoire, ville et logement

📍 Salle 405 - Niveau 4

« **L'efficacité au service du projet : bonnes et mauvaises pratiques des PLU(i) !** »

Témoignages des réseaux locaux Planif Territoires Île-de-France et Bretagne sur les fausses bonnes idées et des pistes de bonnes pratiques en matière d'écriture des PLUi (règlements et OAP).

Avec les interventions de référents locaux Planif Territoires, Services déconcentrés de l'État :

- **Christelle Mauger**, référente du réseau local Île-de-France
- **Stéphane Baudement**, référent du réseau local Bretagne

15h45 - 16h // Pause

REGARDS

16h - 16h50

📍 Auditorium

Échanges avec la salle

« **Croiser les échelles et répondre à la transversalité croissante des enjeux : quelles difficultés et quelles opportunités ? Quelle place pour l'agilité dans un contexte à la fois normé et mouvant ?** »

Synthèse et mise en débat des messages clefs de la journée et des grandes lignes guide pour l'élaboration d'un SCoT ou d'un PLU(i).


Avec les regards :

- De **Pablo Katz**, architecte conseil de l'État
- Des intervenant.e.s de la journée
- Et vos regards

CLÔTURE DE LA JOURNÉE

16h50 - 17h

- **Émilie VOUILLEMET**, sous-directrice de l'urbanisme réglementaire et des paysages (DGALN/DHUP/UP) au sein des Ministères transition écologique, aménagement du territoire, ville et logement



Le réseau Planif Territoires s'affirme comme un espace d'échanges dédié à l'accompagnement des collectivités et leurs partenaires dans l'élaboration et la mise en œuvre de leurs documents de planification. Conçu pour partager des retours d'expérience et fournir des outils pratiques, ce réseau intègre les différentes échelles de la planification territoriale – dont les PLUi et les SCoT - tout en renforçant leur articulation.

Rassemblant aujourd'hui une communauté de plus de 2 000 membres issus de divers horizons – communes, EPCI, structures porteuses de SCoT, agences d'urbanisme, CAUE, PNR, bureaux d'études, chercheurs, ainsi que services centraux et déconcentrés de l'État – le réseau est piloté par la DGALN (bureau de la planification urbaine et rurale) en collaboration avec des partenaires stratégiques tels que l'AMF, Intercommunalités de France, France Urbaine, la Fédération nationale des SCoT, la FNAU, le Cerema et le CNFPT.



**UNE ENVIE DE REJOINDRE
LE RÉSEAU PLANIF TERRITOIRES ?**

Contact | planif-territoires@developpement-durable.gouv.fr
Site internet | www.planif-territoires.logement.gouv.fr